

OTALEX C

Observatório Territorial e Ambiental Alentejo Extremadura Centro
Observatorio Territorial y Ambiental Alentejo Extremadura Centro

SEMINARIO FINAL DEL PROYECTO SEMINÁRIO FINAL DO PROJETO

ATLAS OTALEX C



COOPERACIÓN TRANSFRONTERIZA
ESPAÑA - PORTUGAL
COOPERAÇÃO TRANSFRONTEIRIÇA



Unión Europea
FEDER

Invertimos en su futuro

4 de junio de 2013 / 4 de junho de 2013

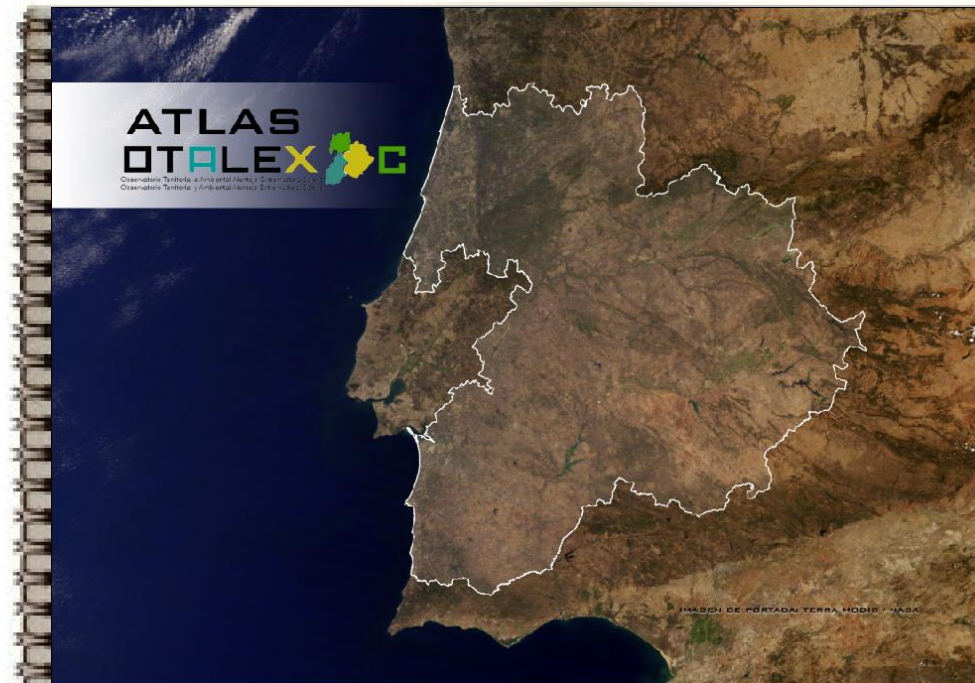
Palácio de Congressos y Exposiciones de Mérida

Dirección General de Transportes, Ordenación del Territorio y Urbanismo (Gobierno de Extremadura) · Comunidade Intermunicipal do Alentejo Central · Diputación Provincial de Badajoz · O.A. Área de Igualdad y Desarrollo Local · Comunidade Intermunicipal do Alto Alentejo · Centro Nacional de Información Geográfica · Instituto Geográfico Nacional · Direção-Geral do Território · Comissão de Coordenação e Desenvolvimento Regional do Alentejo · Empresa de Desenvolvimento e Infra-estruturas do Alqueva, S.A. · Universidad de Extremadura · Universidade de Évora · Diputación de Cáceres – Área de Desarrollo Local y Formación · Instituto Politécnico de Castelo Branco



ATLAS OTALEX C

Atlas transfronterizo: Alentejo-Extremadura-Centro



Palacio de Congresos y Exposiciones de Mérida, 4 de junio de 2013 / 4 de junho de 2013

ATLAS OTALEX C

Colaboración / Colaboração



- 1997/01** ➤ **COORDSIG**
- 2003/05** ➤ **PLANEXAL**
- 2004/06** ➤ **GEOALEX**
- 2006/09** ➤ **OTALEX**
- 2009/11** ➤ **OTALEX II**
- 2011/13** ➤ **OTALEX C**

Palacio de Congresos y Exposiciones de Mérida, 4 de junio de 2013 / 4 de junho de 2013

ATLAS OTALEX C

Âmbito / Âmbito

OTALEX II



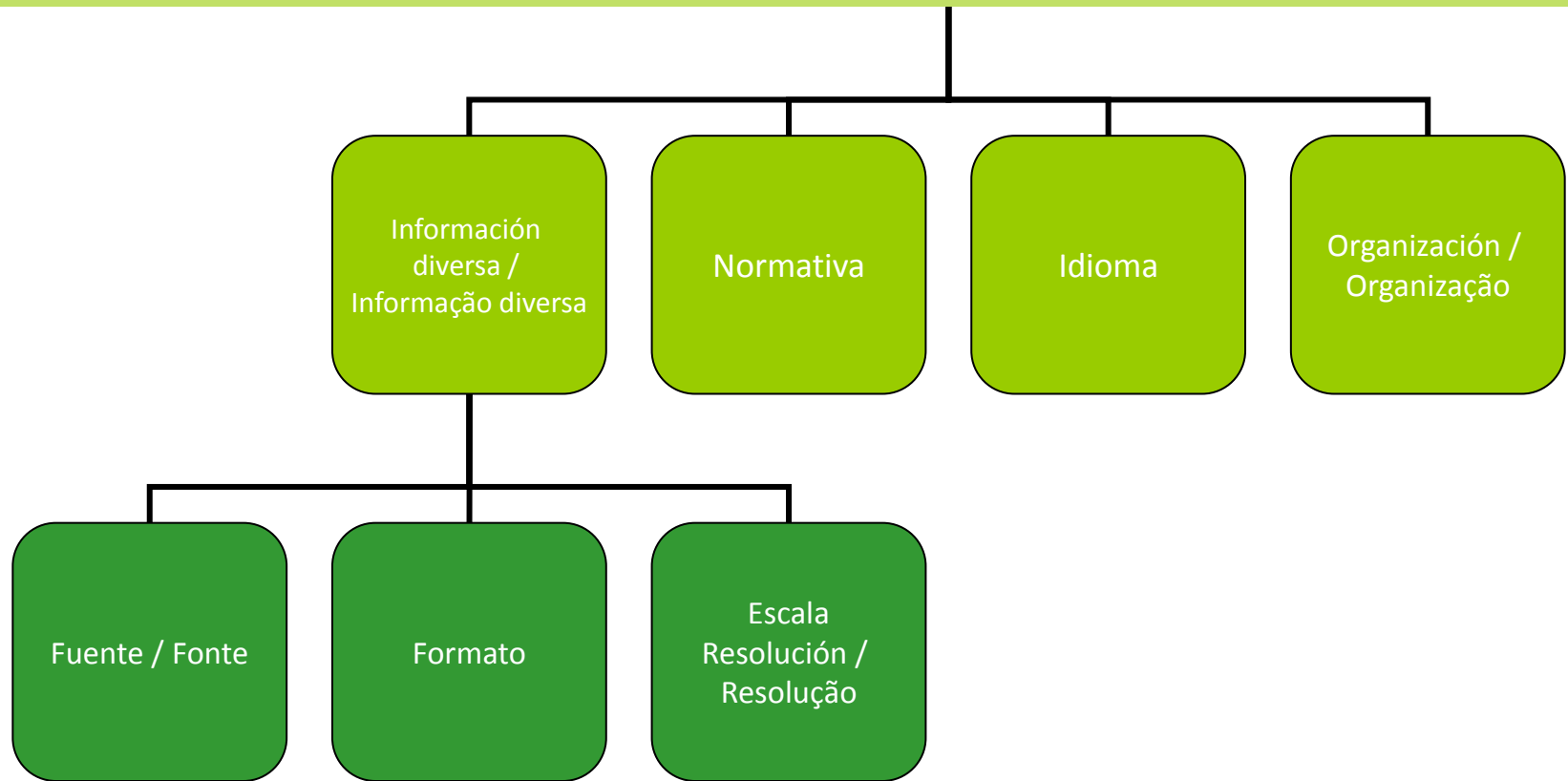
OTALEX C



Palacio de Congresos y Exposiciones de Mérida, 4 de junio de 2013 / 4 de junho de 2013

ATLAS OTALEX C

Dificultades / Dificuldades



ATLAS OTALEX C

Índice general / Índice geral

1. Organización del Territorio / Organização do Território
2. Cartografía / Cartografia
3. Medio Natural / Meio Natural
4. Actividades Humanas / Atividades Humanas

ATLAS OTALEX C

Metodología / Metodologia

Índice general /
 Índice geral

Ficha explicativa /
 Ficha de Informação

Área del mapa /
 Área do mapa

ÍNDICE	FICHA INFORMATIVA / FICHA DE INFORMAÇÃO			
	VECTOR	ÁREA TEMÁTICA	ÁREA TEMÁTICA	
	Tema	Nombre del Tema	Nome do Tema	
	Indicador	Nombre del Indicador	Nome do Indicador	
	Código	Código de Identificación	Código de Identificação	
	Tipo*	Modelo Adoptado	Modelo Adoptado	
1. ORGANIZACIÓN DEL TERRITORIO / ORGANIZAÇÃO DO TERRITÓRIO	DESCRIPCIÓN	Indicaciones relevantes	Indicações relevantes	
	METODOLOGÍA	Síntesis de cálculo y componentes	Síntese de cálculo e componentes	
2. CARTOGRAFÍA / CARTOGRAFIA	Nº DE CLASES/ VARIABLES DE CLASES/ VARIÁVEIS	Clases o variables	Classes ou variáveis	
	UNIDAD(ES) DE MEDIDA	Unidad de medida	Unidade de medida	
3. MEDIO NATURAL / MEIO NATURAL	FECHA DE ACTUALIZACIÓN	Fecha de actualización	Data de Atualização	
	PERIODICIDAD	Período de tiempo a que corresponde	Período de tempo a que corresponde	
4. ACTIVIDADES HUMANAS / ACTIVIDADES HUMANAS	REFERENCIA TERRITORIAL	Ámbito territorial	Âmbito territorial	
	LEGISLACIÓN	Legislación española relevante	Legislação portuguesa relevante	
	FUENTE(S) / FONTE(S)	Fuente de información española	Fonte de informação portuguesa	
	DISPONIBILIDAD	Enlace de la información en España	Sílo da informação em Portugal	
	ENTIDAD(ES) RESPONSABLE(S) DE LA PUBLICACIÓN EN LA IDE-OTALEX	Entidad responsable para la publicación de los datos representados	Entidade responsável pela publicação dos dados apresentados	
	* TIPO:	<ul style="list-style-type: none"> Presión: Las actividades humanas que ejercen presiones sobre el medio, alterando la calidad y cantidad de los recursos naturales, es decir, de su estado. Estado: Situación, calidad y cantidad que mide el medio. Respuesta: Esta presión sobre el medio, hace que la sociedad realice respuestas a través de políticas y actuaciones ambientales, económicas, sectoriales... 		

Descripción del mapa /
 Descrição do mapa

Legenda /
 Legenda

ATLAS OTALEX C

Contenido / Conteúdo

1. ORGANIZACIÓN DEL TERRITORIO / ORGANIZAÇÃO DO TERRITÓRIO

1.1. LOCALIZACIÓN DEL ÁREA OTALEX C / LOCALIZAÇÃO DA ÁREA OTALEX C

- 1.1.1. [OTALEX C en Europa / OTALEX C na Europa](#)
- 1.1.2. OTALEX C en la Península Ibérica / OTALEX C na Península Ibérica

1.2. DIVISIÓN ADMINISTRATIVA / DIVISÃO ADMINISTRATIVA

- 1.2.1. División Europea: NUTS III / Divisão Europeia: NUTS III
- 1.2.2. [División Española - División Portuguesa / Divisão Espanhola - Divisão Portuguesa](#)
- 1.2.3. Extremadura: Municipios / Extremadura: Municípios
- 1.2.4. Alentejo: Municipios / Alentejo: Municípios
- 1.2.5. Centro: Municipios / Centro: Municípios
- 1.2.6. Alentejo: Freguesías / Alentejo: Freguesias
- 1.2.7. Centro: Freguesías / Centro: Freguesias

1.3. VÍAS DE COMUNICACIÓN / VIAS DE COMUNICAÇÃO

- 1.3.1. [Red Viaria y Ferroviaria principal / Rede Viária e Ferroviária principal](#)

ATLAS OTALEX C

Contenido / Conteúdo

2. CARTOGRAFÍA / CARTOGRAFIA

2.1. CARTOGRAFÍA / CARTOGRAFIA

2.1.1. [Mapa Topográfico 1:500.000 / Mapa Topográfico 1:500.000](#)

2.2. IMÁGENES / IMAGENS

2.2.1. [Imagen Landsat / Imagem Landsat](#)

2.2.2. [Modelo Digital de Elevaciones / Modelo Digital de Elevações](#)

ATLAS OTALEX C

Contenido / Conteúdo

3. MEDIO NATURAL / MEIO NATURAL

3.1. CLIMATOLOGÍA / CLIMATOLOGIA

- 3.1.1. [Estaciones Termopluviométricas / Estações Termo-pluviométricas](#)
- 3.1.2. [Temperatura Media Anual / Temperatura Média Anual](#)
- 3.1.3. Temperatura Mínima Media Anual / Temperatura Mínima Média Anual
- 3.1.4. Temperatura Máxima Media Anual / Temperatura Máxima Média Anual
- 3.1.5. Temperatura Mínima Absoluta / Temperatura Mínima Absoluta
- 3.1.6. Temperatura Máxima Absoluta / Temperatura Máxima Absoluta
- 3.1.7. Amplitud Térmica Media Anual / Amplitude Térmica Média Anual
- 3.1.8. Amplitud Térmica Absoluta / Amplitude Térmica Absoluta
- 3.1.9. [Precipitación Media Anual / Precipitação Média Anual](#)
- 3.1.10. Precipitación Máxima / Precipitação Máxima
- 3.1.11. Índice de Termicidad / Índice de Termicidade
- 3.1.12. Índice de Aridez / Índice de Aridez
- 3.1.13. Índice Ombrotérmico / Índice Ombrotérmico
- 3.1.14. Índice de Continentalidad / Índice de Continentalidade
- 3.1.15. [Evapotranspiración Potencial Anual / Evapotranspiração Potencial Anual](#)
- 3.1.16. ETP Estacional (Invierno) / ETP Estacional (Inverno)
- 3.1.17. ETP Estacional (Primavera) / ETP Estacional (Primavera)
- 3.1.18. ETP Estacional (Verano) / ETP Estacional (Verão)
- 3.1.19. ETP Estacional (Otoño) / ETP Estacional (Outono)

ATLAS OTALEX C

Contenido / Conteúdo

3. MEDIO NATURAL / MEIO NATURAL

3.2. GEOLOGÍA Y GEOMORFOLOGÍA / GEOLOGIA E GEOMORFOLOGIA

- 3.2.1. Altimetría / Hipsometria
- 3.2.2. [Pendientes / Declives](#)
- 3.2.3. Orientaciones / Exposições
- 3.2.4. Litología / Litologia
- 3.2.5. Tipos de Suelo / Tipos de Solo

3.3. HIDROGRAFÍA / HIDROGRAFIA

- 3.3.1. [Aguas Superficiales / Águas de Superfície](#)
- 3.3.2. Aguas Subterráneas / Águas Subterrâneas

3.4. VEGETACIÓN, USO DEL SUELO Y PAISAJE / VEGETAÇÃO, USO DO SOLO E PASAGEM

- 3.4.1. Vegetación Potencial / Vegetação Potencial
- 3.4.2. Biogeografía / Biogeografia
- 3.4.3. Corine Land Cover 2000 (Dominios GEOALEX) / Corine Land Cover 2000 (Domínios GEOALEX)
- 3.4.4. [Corine Land Cover 2006 \(Dominios GEOALEX\) / Corine Land Cover 2006 \(Domínios GEOALEX\)](#)
- 3.4.5. Unidades del Paisaje / Unidades de Paisagem
- 3.4.6. Unidades Locales del Paisaje / Unidades Locais da Paisagem

ATLAS OTALEX C

Contenido / Conteúdo

3. MEDIO NATURAL / MEIO NATURAL

3.5. CONSERVACIÓN DE LA NATURALEZA / CONSERVAÇÃO DA NATUREZA

- 3.5.1. Áreas protegidas / Áreas protegidas
- 3.5.2. [Red Natura 2000 / Rede Natura 2000](#)
- 3.5.3. Otras áreas protegidas / Outras áreas classificadas

3.6. CALIDAD AMBIENTAL Y METABOLISMO URBANO / QUALIDADE AMBIENTAL E METABOLISMO URBANO

- 3.6.1. Calidad del Aire / Qualidade do Ar
- 3.6.2. Contaminación lumínica / Contaminação Lumínica
- 3.6.3. Consumo municipal de agua / Consumo municipal de água
- 3.6.4. [Consumo municipal de energía eléctrica / Consumo municipal de energia elétrica](#)
- 3.6.5. Recogida de Residuos / Recolha de Resíduos

ATLAS OTALEX C

Contenido / Conteúdo

4. ACTIVIDADES HUMANAS / ATIVIDADES HUMANAS

4.1. POBLACIÓN / POPULAÇÃO

- 4.1.1. Población Total / População Total
- 4.1.2. [Densidad de Población / Densidade Populacional](#)
- 4.1.3. Tasa de Crecimiento Natural Vegetativo / Taxa de Crescimento Natural Vegetativo
- 4.1.4. Tasa Bruta de Natalidad / Taxa Bruta de Natalidade
- 4.1.5. Tasa Bruta de Mortalidad / Taxa Bruta de Mortalidade
- 4.1.6. Población Extranjera / População Estrangeira

4.2. ESTRUCTURA DEMOGRÁFICA / ESTRUTURA DEMOGRÁFICA

- 4.2.1. Índice de Dependencia Total / Índice de Dependência Total
- 4.2.2. Índice de Envejecimiento / Índice de Envelhecimento
- 4.2.3. Índice de Juventud / Índice de Juventude
- 4.2.4. Índice de Dependencia Infantil / Índice de Dependência de Jovens
- 4.2.5. [Índice de Dependencia de Mayores / Índice de Dependência de Idosos](#)

ATLAS OTALEX C

Contenido / Conteúdo

4. ACTIVIDADES HUMANAS / ATIVIDADES HUMANAS

4.3. EQUIPAMIENTOS Y SERVICIOS / EQUIPAMENTOS E SERVIÇOS

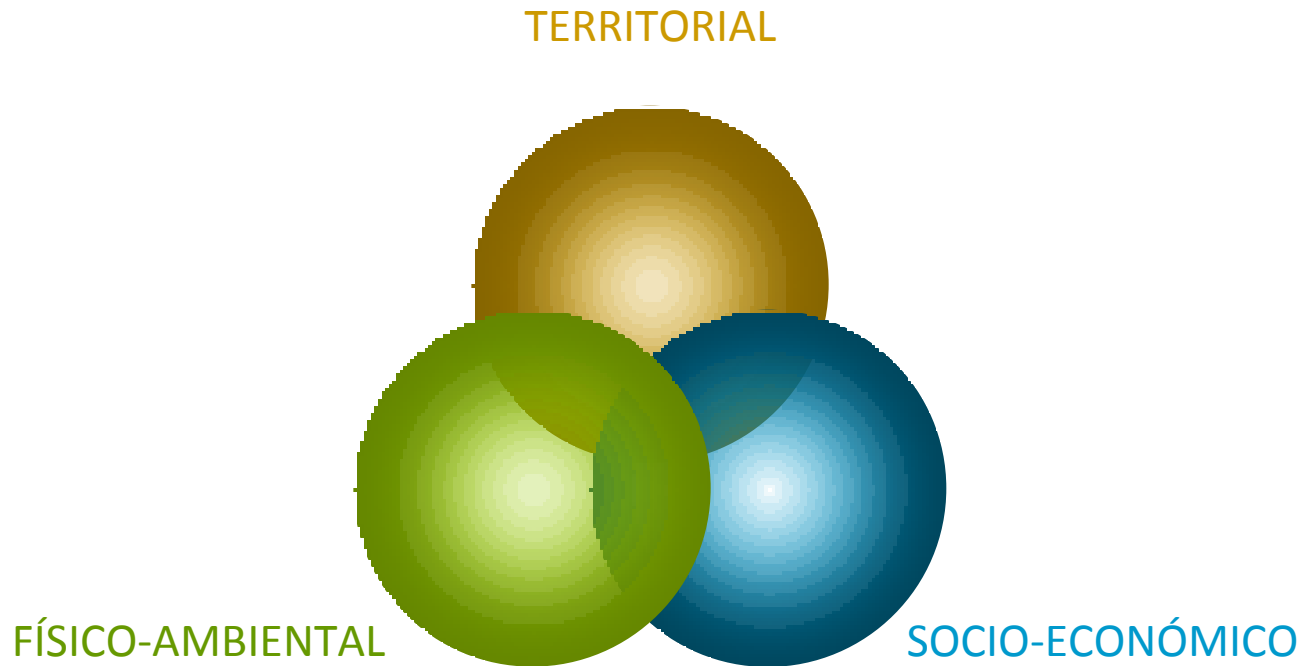
- 4.3.1. Equipamiento Educativo / Equipamento Educativo
- 4.3.2. Equipamiento Sanitario / Equipamento de Saúde
- 4.3.3. [Equipamiento Asistencial / Equipamento Asistencial](#)

4.4. ACTIVIDADES ECONÓMICAS / ATIVIDADES ECONÓMICAS

- 4.4.1. Tasa de Actividad / Taxa de Actividade
- 4.4.2. [Tasa de Ocupación / Taxa de Empleo](#)
- 4.4.3. Tasa de Desempleo / Taxa de Desemprego

ATLAS OTALEX C

Contenido / Conteúdo



Palacio de Congresos y Exposiciones de Mérida, 4 de junio de 2013 / 4 de junho de 2013

ATLAS OTALEX C

Resultados



IDE OTALEX (www.ideotalex.eu)



EUROACE (www.euro-ace.eu)

Palacio de Congresos y Exposiciones de Mérida, 4 de junio de 2013 / 4 de junho de 2013



M^a del Puerto Cuarto Delgado

Dirección General de Transportes, Ordenación del Territorio y Urbanismo
Consejería de Fomento, Vivienda, Ordenación del Territorio y Turismo
Gobierno de Extremadura

... Muchas gracias ...

... Muito obrigada ...

Palacio de Congresos y Exposiciones de Mérida, 4 de junio de 2013 / 4 de junho de 2013